



OPĆINA TRAVNIK









Služba za urbanizam,
građenje, katastar i
imovinsko-pravne poslove

PRIKAZ ZONA GRADSKOG I OSTALOG GRAĐEVINSKOG ZEMLJIŠTA R= 1: 25000

GRAFIČKI PRIKAZ IZRADILE:

Azra Topčić dipl.ing.arh
Azra Kadrić-Čolić dipl.ing.arh
Adnana Muminagić dipl.ing.arh
Sanail Čorbeg dipl.ing.arh
Bekir Lubić MA dipl.ing.arh

LEGENDA:

- | | |
|---|--------------------------------|
|  | I_ZONA |
|  | II_ZONA |
|  | III_ZONA |
|  | IV_ZONA |
|  | V_ZONA |
|  | VI_ZONA |
|  | Granica građevinskog zemljišta |
|  | Granica ZONE |
|  | Granica regulacionog plana |
|  | Entitetska linija |
|  | Katastarska podloga |
|  | Broj zone |
|  | Naziv građevinskog zemljišta |
|  | Naziv regulacionog plana |

