



# OPĆINA TRAVNIK















Služba za urbanizam,  
građenje, katastar i  
imovinsko-pravne poslove

## PRIKAZ ZONA GRADSKOG I OSTALOG GRAĐEVINSKOG ZEMLJIŠTA R= 1: 25000

### GRAFIČKI PRIKAZ IZRADILE:

*Topčić Azra, dipl.ing.arh.*  
*Kadrić-Čolić Azra, dipl.ing.arh.*  
*Muminagić Adnana, dipl.ing.arh.*  
*Čorbeg Sanail, dipl.ing.arh.*  
*Lubić Bekir, dipl.ing.arh.*

### LEGENDA:

	I_ZONA
	II_ZONA
	III_ZONA
	IV_ZONA
	V_ZONA
	VI_ZONA
	Granica građevinskog zemljišta
	Granica ZONE
	Granica regulacionog plana
	Entitetska linija
	Katastarska podloga
	Broj zone
	Naziv građevinskog zemljišta
	Naziv regulacionog plana

